



TORRE DEL SERPE | TORRE DELL'IDRO

[Weltweit](#) | [Europa](#) | [Italien](#) | [Apulien](#) | [Provinz Lecce](#) | [Otranto](#)

[Informationen für Besucher](#) | [Bilder](#) | [Grundriss](#) | [Historie](#) | [Literatur](#) | [Links](#)








Klicken Sie in das Bild, um es in voller Größe ansehen zu können!

Allgemeine Informationen

Lage	Der Torre del Serpe liegt ca. 3 km östlich von Otranto an der Steilküste ca. 200 m vom Meer entfernt.
Nutzung	Aussichtspunkt
Bau/Zustand	Der Torre del Serpe war ursprünglich ein römischer Leuchtturm und wurde später dann zum Küstenwachturm. Der zylindrische Turm steht auf einem schrägen Sockel. Der Turm ist eine Ruine. Der erhaltene Teil der Mauer auf der Seeseite weist noch einige Schießscharten auf. Der Torre stand in optischer Verbindung mit der Stadtbefestigung Otranto im Norden und im Süden mit den Torre dell'Orte.
Typologie	Küstenwachturm
Sehenswert	⇒ k.A.
Bewertung	k.A.

Informationen für Besucher

	Geografische Lage (GPS) WGS84: 40°08'30.5" N, 18°30'18.9" E Höhe: 28 m ü. NN
	Topografische Karte/n Der Torre del Serpe auf der Karte von OpenTopoMap.
	Kontaktdaten k.A.
	Warnhinweise / Besondere Hinweise zur Besichtigung k.A.
	Anfahrt mit dem PKW Der Torre del Serpe liegt an der Küstenstraße SP369 östlich von Otranto . Kostenlose Parkmöglichkeiten am Torre dell'Orte. Strada di Costa, 73028 Otranto
	Anfahrt mit Bus oder Bahn k.A.
	Wanderung zur Burg Der Torre del Serpe ist nur zu Fuß über Trampelpfade in ca. 10 min erreichbar.



Öffnungszeiten
Besichtigung jederzeit möglich.



Eintrittspreise
kostenlos



Einschränkungen beim Fotografieren und Filmen
ohne Beschränkung



Gastronomie auf der Burg
keine



Öffentlicher Rastplatz
keiner



Übernachtungsmöglichkeit auf der Burg
keine



Zusatzinformation für Familien mit Kindern
k.A.



Zugänglichkeit für Rollstuhlfahrer
Für Rollstuhlfahrer nicht erreichbar.

Bilder



Klicken Sie in das jeweilige Bild, um es in voller Größe ansehen zu können!

Grundriss

keine Grundriss verfügbar

Historie

römischer Zeit	Der Torre wird als Ölleuchtturm errichtet.
13. Jh.	Kaiser Friedrich II. lässt den Turm restaurieren.
1480	Nach der Schlacht von Otranto im Jahr 1480 begann das Königreich sein großes Projekt zum Bau einer ununterbrochenen Reihe von Küstenwachtürmen. Dieses Projekt sah neben dem Bau zahlreicher neuer Türme auch die Übernahme, Restaurierung und Integration älterer Türme aus früheren Epochen in das dichte Netz neuer Wachposten vor. Der Torre del Serpe war einer dieser Türme
1569	Der Torre wird in die Liste des Vizekönigs aufgenommen. Damals noch unter dem Namen Torre di Capo Cocorizzo.
1648	Auf der Karte von Johannes Janssonius wird der Turm als „Torre Cocorizzo“ bezeichnet.
1997	Der Turm wird restauriert.

Quelle: Zusammenfassung der unter [Literatur](#) angegebenen Dokumente.

Literatur

Pio Fersino, Francesco - Torri Costiere della Provincia di Lecce | Tricase, 2024 | S. 54-57

Webseiten mit weiterführenden Informationen

k.A.

Änderungshistorie dieser Webseite

[27.05.2026] - Neuerstellung.

[zurück nach oben](#) | [zurück zur letzten besuchten Seite](#)

Download diese Seite als [PDF-Datei](#)

Alle Angaben ohne Gewähr! | Die Bilder auf dieser Webseite unterliegen dem Urheberrecht! | Letzte Aktualisierung dieser Seite: 27.05.2026 [CR]



Besuche uns auf Bluesky

© 2026

IMPRESSUM



Besuche uns auf Facebook